

CDR – Radfernfahrt 2011: Samstag, 16. bis Sonntag, 24. Juli



Strecke: 1'108 km **Höhendifferenz: 12'838 m**

DSC05972-b_Titel-Bild.jpg

- Dauer:**
- Radfernfahrt Zürich-Paris: 7 Tage Samstag, 16. bis Freitag, 22. Juli 2011
 - Sightseeing-Tour-Paris: 1 Tag Samstag, 23. Juli 2011
 - Gruppe 1: Rückreise mit TGV u. ÖV: 1 Tag Sonntag, 24. Juli 2011
 - Gruppe 2: Besuch der letzten Tour de France-Etappe in Paris
 - Gruppe 2: Rückreise mit TGV u. ÖV: 1 Tag Montag, 25. Juli 2011

Organisation: [Internationaler Club der Radfernfahrer CDR](http://www.cdr-radtours.ch)
www.cdr-radtours.ch
Präsident: Roger Schell

TeilnehmerInnen: 6 Damen + 29 Herren = 35 Pers.
Rückw. Dienste: 2 Damen + 4 Herren = 6 Pers.
 2 Klein-Busse + ein PKW
„Strecken-Finder“: Jalonierung durch „CDR-Jalons“

Die nachfolgenden Angaben basieren aus den Erlebnissen von **Max Rüegg** und der Gruppe **„Elegante“**:

Etappe / Datum / Wetter	Strecke / Events	Distanz [km]	~Höhenmeter [hm]	Zeit [h, min]	Ø-Geschw. [km/h]	Kommentar
1.-Etappe Samstag, 16. Juli 11 Wetter: sonnig, nur wenig bewölkt. Temperaturen: Start: 20°C Tag: 20...26°C Ziel: 30°C	Zürich – Neuenburg am Rhein / D Start: beim Parkplatz Hallenbad Zürich-Oerlikon um 10:05 Ankunft: ~18:00 Strecke: Zürich-Oerlikon 424m.ü.M-Glattbrugg-Niederglatt-Dielsdorf-(Siglistorf)-Zurzach-Tiengen / D-Grafenhausen-Balzhausen-(Verpflegung) Schluchsee-Äule-Unter-und Oberlehen-Hinter-todtmoos-Mambach-Hausen-Kandern-Schliengen-Steinenstadt Neuenburg a, Rh. / D 238m.ü.M.	167	2'100 ↑	6h45'	24.7	<ul style="list-style-type: none"> - 09:00 bis 10:30 Startvorbereitungen - 10:05 Start - Mittagshalt n. 70.5km bei Balzhausen / D, ca. 1060m.ü.M. (2h55', Ø24.1km/h) „Belegte Brote, Getränke usw.“ - Passhöhe „Äulemer Kreuz“, 1129m.ü.M. - Passhöhe zwischen „Oberlehen und Hinter-Todtmoos“ 1080m.ü.M. - Passhöhe zwischen „Todtmoos-Weg und Mambach“, 1046m.ü.M. - Zwischenverpfl. bei km 128, nach Zell im Wiesental / D - 18:00 Ankunft im Hotel in Neuenburg am Rhein
				Zürich-Oerlikon	DSC05933-b.jpg	
		PS: Detaillierte Strecken-Informationen können aus dem CDR-INFO-Heft „Zürich-Paris-2011“ entnommen werden. (Seite 4 bis 7)				



Startvorbereitungen in Zürich-Oerlikon, beim Hallenbad

DSC05939-b.jpg



DSC05940-b.jpg



Der Präsident begrüsst und lässt starten...

DSC05941-b.jpg



Mittaghalt bei Balzhausen / D

DSC05948-b.jpg



Mittag-Verpflegung bei Balzhausen / D

DSC05946-b.jpg



Am Schluchsee / D

DSC05951-b.jpg



Hotel Krone in Neuenburg am Rhein / D

DSC05956-b.jpg



Beim „verdienten“ Aperoo...

DSC05957-b.jpg

Hotel Krone Breisacherstrasse 1
D-79395 Neuenburg am Rhein

Etappe / Datum / Wetter	Strecke / Events	Distanz [km]	~Höhenmeter [hm]	Zeit [h, min]	Ø-Geschw. [km/h]	Kommentar
<p>2.-Etappe Königs-Etappe Sonntag, 17. Juli 11</p> <p>Wetter: Regen ab dem Start. Ab dem Hartmannswillerkopf heftige Niederschläge. Auf dem Grand Ballon: kalt, 7°C, neblig und heftige Windböen; (nahezu eine Weltuntergangsstimmung...); sintflutartige Niederschläge und Wind von allen Seiten (Böen) während den ersten ~10km auf der „Route des Crêtes“. Ca. 3km nach dem Col de la Schlucht war die ~92km lange Regenfahrt endlich beendet. Nun folgten trockene Strassen, aber weiterhin war es bedeckt und kalt.</p> <p>Temperaturen: Start: 16°C Gr. Ballon: 7°C Ziel: 25°C</p> <p>Beso: Die Wetterverhältnisse waren auf dem Grand Ballon „sowas von mies“, dass einige Radler die Reise in verschiedenen Fahrzeugen fortsetzten. (Besenwagen und Taxi).</p>	<p>Neuenburg am Rhein / D – Lunéville / F</p> <p>Start: 07:55 Ankunft: 17:05</p> <p>Strecke: Neuenburg a. Rh. / D 238m.ü.M-Grenze D / F-Bantzenheim / F-Ensisheim-Wittelsheim-Cernay-Uffholtz-Hartmannswillerkopf-Passhöhe Grand Ballon 1327m.ü.M (1.-Verpflegung)-Route des Crêtes-Col de la Schlucht 1170m.ü.M-Xonrupt-Longemer-Gérardmer-Laveline devant Bruyères-(2.-Verpflegung.)-Rambervillers-Moyen-Gerbéviller-Lunéville 236m.ü.M.</p>	<p>181</p>	<p>2'000 ↑</p>	<p>~7h26'</p>	<p>~24.3</p>	<ul style="list-style-type: none"> - nach 39km in Uffholtz ~348m.ü.M Beginn der Steigung - Mittag halt n. 60km auf dem Grand Ballon 1327m.ü.M „Spaghetti“, Getränke, Bouillon, Kaffee <u>im Restaurant</u>, bei widerlichsten Wetterverhältnissen (kochen im Freien war unmöglich!!!) - höchster Berggipfel der Vogesen (Vosges) ist der Grand Ballon, dt. Grosser Belchen, 1424m.ü.M - Fahrt auf der „Route des Crêtes“ während ~29km (bis Col de la Schlucht) - Zwischenverpfl. n. 124km in Laveline devant Bruyères
<p>Strecken-Detail-Angaben:</p> <p>Start bis Grand Ballon: 60km ~1400hm ↑ 3h11' 18.8km/h</p> <p>Gr. Ballon bis Zw-Verpfl. in Laveline: 64km ~400hm ↑ 2h19' 27.6km/h</p> <p>Laveline bis Lunéville (Ziel): 57km ~200hm ↑ 1h56' 29.4km/h</p>		 <p>Vor dem Start in Neuenburg am Rhein / D DSC05960-b.jpg</p>				
 <p>Restaurant auf dem Grand Ballon 1327m.ü.M bei Regen und Wind, Temperatur 7°C DSC05965-b.jpg</p>						



In Laveline-devant-Bruyères, Walti und Päuli DSC05966-b.jpg



Walti macht Druck im Schlauch und Päuli freut's... DSC05967-b.jpg



Hotel Acacia Rue de l'Écouseuse 2 F-54300 Moncel les Lunéville DSC05970-b.jpg

Etappe / Datum / Wetter	Strecke / Events	Distanz [km]	~Höhenmeter [hm]	Zeit [h, min]	Ø-Geschw. [km/h]	Kommentar
<p>3.-Etappe Montag, 18. Juli 11</p> <p>Wetter: bis km 69: trocken, dann Regen bis ~km 90, heftiger Platzregen während dem Mittaghalt, dann wieder trocken.</p> <p>Temperaturen: Start: 12°C Tag: 14...19°C Ziel: 20°C</p>	<p>Lunéville / F – Luxembourg</p> <p>Start: 08:00 Ankunft: 14:45</p> <p>Strecke: Lunéville 236m.ü.M- Deuxville-Moncel sur Seille-Delme-Pange (Verpflegung)-Vigy- Metzervisse- Koenigsmacker- Frisange- Luxembourg 294m.ü.M.</p>	<p>151</p>	<p>1'530 ↑</p>	<p>5h54'</p>	<p>25.6</p>	<ul style="list-style-type: none"> - Eric Nanchen muss die Radtour infolge Defekt aufgeben... - bei km 39.5, vor Manhoué: Plattfuss beim Hinterrad von Roger Schell - Mittaghalt nach 81.5km in Pange, (3h00', Ø27.1km/h) „Ravioli-plus...“ heftiger Platzregen während dem Mittaghalt!!!
		 <p>Unser Präsident im Pech... DSC05973-b.jpg</p>		 <p>Da hat jemand sehr kalt... DSC05978-b.jpg</p>		
		<p>nass und kalt, ...zum Glück gibt's warme Ravioli...</p>		<p>DSC05980-b.jpg</p>		



Bahnhof Luxembourg

DSC05981-b.jpg








Unser Hotel in Luxembourg, vis-à-vis vom Bahnhof

DSC05982-b.jpg

**Mercure
Grand Hotel
Alfa**

Place de la
Gare 16

**L-1616
Luxembourg**

Etappe / Datum	Strecke / Events	Distanz [km]	~Höhenmeter [hm]	Zeit [h, min]	Ø-Geschw. [km/h]	Kommentar
<p>4.-Etappe Dienstag, 19. Juli 11</p> <p>Wetter: bedeckt, teilweise sonnig, teilweise Nieselregen, aber immer trockene Strassen.</p> <p>Temperaturen: Start: 14°C Tag: 14...20°C Ziel: 17°C</p>	<p>Luxembourg – Spa / B</p> <p>Start: 08:15 (Ausfahrt ab Stadtmitte von Luxembourg mit Taxi als Lotse bis zum Stadtrand, ca. 5 km) Ankunft: 16:35</p> <p>Strecke: Luxembourg 294m.ü.M- Kopstal-(Umleitung) Mersch-Boulaide- Bastogne-Noville (Verpflegung)-Gouvy- Grand Halleux- Stavelot-(teilweise Kopfsteinpflaster) Francorchamps- Spa / B 253m.ü.M.</p>	<p>158</p>	<p>2'519 ↑</p>	<p>6h54'</p>	<p>22.9</p>	<ul style="list-style-type: none"> - der Mittaghalt wurde auf Wunsch vieler Teilnehmer von km 63 auf km 87.5 verlegt. (3h55', Ø22.3km/h; ausserhalb von Noville, ~13km nach Bastogne). „Spaghetti-plus...“ - sehr schöne aber anspruchsvolle Strecke in idyllischer Landschaft. - bei km 118, nach Bovigny: Plattfuss beim Hinterrad von Véro Fletsberger - in Stavelot teilw. Kopfsteinpflaster
						
<p>Mittaghalt nach Bastogne DSC05986-b.jpg</p>						
						
<p>Ernst, Ruth, Véro u. Roger DSC05990-b.jpg</p>						
						
<p>Ernst DSC05991-b.jpg</p>						
						
<p>Véro DSC05992-b.jpg</p>						
						
<p>Ruth Meli, Reinhold Brunnengräber, Roger Schell und Bettina Ernst DSC05993-b.jpg</p>						








Nur noch diese eine Welle... DSC05994-b.jpg





...und bald sind wir im Ziel... DSC05997-b.jpg



Hotel Radisson Blu Palace Place Royal 39 B-4900 Spa DSC06000-b.jpg

Etappe / Datum / Wetter	Strecke / Events	Distanz [km]	~Höhenmeter [hm]	Zeit [h, min]	Ø-Geschw. [km/h]	Kommentar
<p>5.-Etappe Mittwoch, 20. Juli 11</p> <p>Wetter: anfänglich bedeckt, zeitweise Regen, dann teilweise sonnig, am Ziel sonniger und erwärmender Aufenthalt in der Gartenwirtschaft vom Hotel, an der Maas (Meuse).</p> <p>Temperaturen: Start: 14°C Tag: 14...18°C Ziel: 26°C</p>	<p>Spa / B – Givet / F</p> <p>Start: 08:05 Ankunft: 13:10</p> <p>Strecke: Spa / B 253m.ü.M-Col du Maquisard-367m.ü.M-Sougné Remouchamps-Côte de la Redoute 312m.ü.M (sehr steil, bis 21%)-Sprimont-Hody-Ouffet-Durbuy (teilweise Kopfsteinpflaster, Verpflegung)-Baillonville-Houyet-Feschaux-Givet / F 98m.ü.M.</p>	<p>122</p>	<p>1'506 ↑</p>	<p>5h06'</p>	<p>23.9</p>	<p>- Mittaghalt nach 62km bei Durbuy, (2h43', Ø22.8km/h) „Birchermüesli“</p> <div data-bbox="1198 472 1474 680" style="border: 1px solid black; padding: 5px; margin: 10px 0;"> <p>Hotel Val Saint-Hilaire Quai des Fours 7 F-08600 Givet</p> </div>  <p>Regenjacke an... DSC06006-b.jpg</p>  <p>DSC06018-b.jpg</p>
 <p>...und weiter geht's... DSC06007-b.jpg</p>		 <p>...Wetter schlecht, Stimmung gut... DSC06011-b.jpg</p>				
 <p>Givet / F, (Ost) DSC06020-b.jpg</p>		 <p>Givet / F, (West) DSC06019-b.jpg</p>				

Etappe / Datum / Wetter	Strecke / Events	Distanz [km]	~Höhenmeter [hm]	Zeit [h, min]	Ø-Geschw. [km/h]	Kommentar
<p>6.-Etappe Donnerstag, 21. Juli 11</p> <p>Wetter: sonnig, bewölkt, bedeckt.</p> <p>kein Regen!</p> <p>Temperaturen: Start: 15°C Tag: 15...20°C Ziel: 21°C</p> <p>Beso: Reims ist die Chamagner-Stadt.</p>	<p>Givet – Reims</p> <p>Start: 07:50 Ankunft: 13:52</p> <p>Strecke: Givet 98m.ü.M-Vireux Wallerand-Fumay-Revin-Rocroi-Auvillers les Forges-Rumigny (Verpflegung)-Brunehamel-Rozoy sur Serre-Hannogne-Saint-Rémy-Asfeld-Bourgogne-Reims 90m.ü.M.</p>	<p>148</p>	<p>1'260 ↑</p>	<p>5h14'</p>	<p>28.2</p>	<p>- Mittag halt nach 71km bei Rumigny, (2h36', Ø27.3km/h) „Spaghetti-plus“...</p>  <p>...für unser leibliches Wohl... DSC06027-b.jpg</p>  <p>DSC06029-b.jpg</p>



Mittag halt nach 71km bei Rumigny / F

DSC06025-b.jpg



Kathedrale Notre Dame von Reims
DSC06039-b.jpg



DSC06043-b.jpg



DSC06041-b.jpg



Hotel in Reims
Continental Place Drouet D'Erlon 93
DSC06035-b.jpg

Etappe / Datum / Wetter	Strecke / Events	Distanz [km]	~Höhenmeter [hm]	Zeit [h, min]	Ø-Geschw. [km/h]	Kommentar
<p>7.-Etappe (Schlussetappe) Freitag, 22. Juli 11</p> <p>Wetter: wechselhaft, bedeckt, mehrere Strecken- Abschnitte mit Regen, heftiger Platz- regen ~8km vor Paris.</p> <p>Temperaturen: Start: 16°C Tag: 16...24°C Ziel: 18°C</p> <p>- Verlad der Rennräder in den Klein- Bus gemäss Verladeplan</p>	<p>Reims – Paris, Gare de l’Est</p> <p>Start: 07:57 Ankunft: 16:50</p> <p>Strecke: Reims 90m.ü.M- Chaumazy-Port à Binson-Le Breuil- Pargny la Dhuys- Viffort- (1.-Verpfl.)- Essies Lizy sur Ourcq- Saint Souplets (2.-Verpflung)- Jully-Thieux- Flughafen Roissy Ch. de Gaulle-Le Bourget-Bobigny- Paris Gare de l’Est 47m.ü.M.</p>	<p>181</p>	<p>1'923 ↑</p>	<p>7h16'</p>	<p>24.9</p>	<ul style="list-style-type: none"> - 1.-Verpflung / Mittaghalt nach 76.5km bei Viffort (3h06', Ø24.6km/h) „Birchermüesli-plus“ - 2.-Verpflung nach 128km vor Saint Souplets (2h02', Ø25.3km/h) - schöne Landschaft und wenig Verkehr - Abendessen im Restaurant IBIS, in der Nähe vom Hotel All Seasons Paris Gare de l’Est
				<p>...und wieder Regen DSC06053-b.jpg</p>		<p>Trotz unfreundlichem Radler-Wetter sind wir „frohgelaut“ und starten zur letzten Etappe... DSC06049-b.jpg</p>
<p>Total:</p>		<p>1'108 km</p>	<p>12'838 hm</p>	<p>44h35'</p>	<p>24.85 km/h</p>	



Das letzte Mal werden wir von Rosmarie und Hansruedi verpflegt...

DSC06057-b.jpg



~8km vor Paris: Zur Begrüssung ein heftigen Platzregen. Wir schützen uns bei einer Tankstelle... DSC06059-b.jpg

Unsere Dienstleistungs-Teams:



Bruno Wilhelm und Ueli Gygax,
unser Jalonierungs-Team

DSC06070-b.jpg



Rosmarie Müller und Hansruedi Gull,
unser Verpflegungs-Team

DSC06013-b.jpg



Petra Knüpfer und Marius Isenring,
unser Besenwagen-Team

DSC06014-b.jpg

Unser Hotel in Paris



Hotel All Seasons Paris Gare de l'Est
Château Landon
Rue de Château Landon 1+3
F-75010 Paris

DSC06067-b.jpg

Touren-Fotograph:

Max Müller Albertus-Walderweg 2 CH-8606 Greifensee

Reisebericht-Fotograph:

Max Rüegg Im Ferch 15 CH-8636 Wald ZH

Video-Aufnahmen:

Petra Knüpfer CH-2563 Ipsach und Andreas Pächli Hofer CH-5742 Kölliken

Hotel-Reservierungen:

Reisebüro Kerzers GmbH Frau Barbara Sahli-Möri Gerbegasse 2 CH-3210 Kerzers

Samstag, 23. Juli 2011:

- mehrstündige „Sightseeing-Tour“ (mit Metro-Tages-Karte)
- Abendessen im Restaurant IBIS, in der Nähe des Hotels

Sonntag, 24. Juli 2011:

Gruppe 1: 09:30 Beginn der Rückreise:

- zu Fuss vom Hotel zum Gare de l'Est
- 10:24 mit TGV ab Gare de l'Est via Strasbourg-Mulhouse-Basel nach Zürich
- 15:00 Ankunft in Zürich
- mit Bahn über Zürich nach Rütli ZH
- 16:24 Ankunft zu Hause in Wald ZH

Gruppe 2: Besuch der letzten Tour de France-Etappe in Paris

Montag, 25. Juli 2011:

Gruppe 2: Rückreise mit TGV u. ÖV.

- Zeiten wie Gruppe 1 vom Sonntag, 24. Juli 2011.



Fredy, Ruth, Roger und Reinhold am Sonntag an der Tour de France in Paris

Resümee:

- Die Radfernfahrt 2011 „Zürich-Paris“ ist Geschichte. Es war leider eine Schlechtwetter-Tour. (nass und kühl). Der Besenwagen musste infolge Defekten und / oder Krankheiten rege benutzt werden. Die Streckenprofile waren „wellig / coupiert“. Ein stetiges Auf und Ab... ==>>Aber „schön“ und kollegial war's allemal<<==

Etappe	Strecke	Distanz [km]	Höhenmeter [hm]	Zeit ¹⁾ [h, min]	Ø-Geschw. ¹⁾ [km/h]
1.-Etappe	Zürich-Neuenburg a. Rhein / D	167	2'100	6h45'	24.7
2.-Etappe	Neuenburg a. Rhein / D-Lunéville / F	181	2'000	7h26'	24.3
3.-Etappe	Lunéville / F-Luxembourg	151	1'530	5h54'	25.6
4.-Etappe	Luxembourg-Spa / B	158	2'519	6h54'	22.9
5.-Etappe	Spa / B-Givet / F	122	1'506	5h06'	23.9
6.-Etappe	Givet / F-Reims	148	1'260	5h14'	28.2
7.-Etappe	Reims-Paris	181	1'923	7h16'	24.9
Total		1'108	12'838	44h35'	24.85

¹⁾ Angaben von der Gruppe „Elegante“. Andere Rad-Fahrer / -Gruppen waren schneller oder langsamer unterwegs.

Diverses:

- Durchschnitts-Qualität der Hotels, Frühstück und Essen: gut bis sehr gut
- Sehr gute Organisation und Umsetzung. Gute Streckenwahl. (verkehrsarm, landschaftlich schön).
- In der von mir „benamsten“ Gruppe „Elegante“ fuhren meistens Ruth Meli, Véro Fletsberger, Ernst Stühlinger, und Max Rüegg. (teilw. auch: Roger Schell, Markus Eisenring, Karl Fritschi, Reinhold Brunnengräber, Bettina Ernst u. François Reolon).
- **Herzlichen Dank an alle Verantwortlichen, Helferinnen und Helfern!**

Impressionen aus Paris...:



...nach der Melodie: „Paris liegt an der Seine...“

DSC06083-b.jpg




Sacré-Cœur DSC06072-b.jpg




Ausblick von der Sacré-Cœur

DSC06072-b.jpg



Moulin Rouge
DSC06074-b.jpg



...gigantisch... DSC06087-b.jpg



Notre Dame DSC06094-b.jpg



...und müde Füße gab's auch DSC06079-b.jpg



startbereite CDR-Rad-Fernfahrer beim Hallenbad ZH-Oerlikon zur Tour nach Paris

_DSC1059-b.jpg

stehend:

Urs, Doris, Köbi (verdeckt), Karl F., Walti R., Rudi, Bettina (verdeckt), Ruth, Bruno K., Willi, François (verdeckt), Markus (verdeckt), Karl W., Beat, Armin, Pascal, Urban, Yvonne, Werner (verdeckt), Ernst, Gianin, Eric, Walti W., Peter, Rosmarie (verdeckt), Sandra, Fabrizio.

kniend:

Max M., Michel, Hansruedi G., Christian, Max R., Roger, Reinhold, Fredi, Päuli.

nicht auf dem Bild: Petra, Véro, Ueli G., Bruno W., Marius.