

CDR – Radfernfahrt 2013

Samstag, 20. bis Sonntag, 28. Juli

**Radfernfahrt Rapperswil (CH) -
Dresden (D) 2013**
1105 km 14500 Hm



DSC08949-b.jpg

Dauer: - Radfernfahrt Rapperswil-Dresden: 7 Tage Samstag, 20. bis Freitag, 26. Juli 2013
- Sightseeing-Tour-Dresden: 1 Tag Samstag, 27. Juli 2013
- Rückreise mit der Bahn: 1 Tag Sonntag, 28. Juli 2013



DSC09055-b.jpg

Organisation: Internationaler Club der Radfahrer CDR
TeilnehmerInnen: 7 Damen + 16 Herren = 23 Pers.
ab dem 2.-Tag: = 22 Pers.
eine Person musste aus beruflichen Gründen nach Haus fahren.

www.cdr-radtours.ch

Since 1984

Präsident: Roger Schell

Rückw. Dienste: 2 Damen + 4 Herren = 6 Pers.
2 Klein-Busse + ein PKW

„Strecken-Finder“: Jalonierung durch „CDR-Jalons“

Die nachfolgenden Zeitangaben sowie die Fotos stammen von **Max Rüegg** und **Yvonne Hebeisen**.

Etappe / Datum / Wetter	Strecke / Events	Distanz [km]	~Höhenmeter [hm]	Zeit [h, min]	Ø-Geschw. [km/h]	Kommentar
<p>1.-Etappe Samstag, 20. Juli 13</p> <p>Vorgabe:</p> <p>130km und 2'700hm</p> <p>Gleich zu Beginn der Radfernfahrt erwartet uns eine kurze aber sehr anspruchsvolle Etappe.</p> <p>Wetter: schön, schöner geht's nicht.</p> <p>Temperaturen: Start: 22°C Tag: 22...30°C Ziel: 30°C</p>	<p>Rapperswil / SG 409m.ü.M – Balderschwang / D 1'048m.ü.M</p>  <p>Rapperswil / SG, die Rosenstadt DSC08862-b.jpg</p> <p>Start: 10:02 bei der Technischen Hochschule in Rapperswil / SG</p> <p>Ankunft: 17:45</p> <p>Strecke: Rapperswil-Balderschwang / D</p> <p>Rapperswil 409m.ü.M-Ermenswil-Diemberg-Laupen-Goldingen-Rüeterswil-Oberrieken-Ricken-Ulisbach-Wis (vor Wattwil)-Hemberg-Bächli-Passhöhe 1'068m.ü.M-Urnäsch-Jakobsbad-Gonten-Appenzell-Eggerstanden-(Verpflegung)-Kriessern-Diepoldsau-Grenze CH / A-Dornbirn-Bödele-Schwarzenberg-Egg-Lingenau-Hittisau-Grenze A / D-Balderschwang / D 1'048m.ü.M.</p>	<p>130</p>	<p>2'731 ↑</p>  <p>DSC08873-b.jpg Bettina Ernst und Ruth Meli</p>	<p>6h54'</p>  <p>DSC08876-b.jpg Yvonne Hebeisen, die „Gipfelstürmerin“</p>	<p>18.85</p>	<p>PS: Detaillierte-Informationen können aus dem CDR-INFO-Heft „Rapperswil-Dresden-2013“ entnommen werden.</p> <ul style="list-style-type: none"> - 09:00 bis 10:00 Startvorbereitungen - 10:02 Start - Mittaghalt zwischen Eggerstanden / AI und Eichberg / SG, auf ca. 861m.ü.M. (67.28km 3h21', Ø20.22km/h) Menu: „Belegte Brote“, Getränke usw. - kurzer Trinkhalt im steilen Anstieg hinauf zum „Bödele“ / A bei km 101. - 17:45 Ankunft im Hotel Kienles in Balderschwang. - Übergänge / Pässe: - Oberrieken 906m.ü.M. - Hemberg 945m.ü.M. - „Osterbüel-Pass“ 1'068m.ü.M. - Bödele (Losenpass) 1'140m.ü.M. - Anstieg ab Egg bis zum Etappenziel in Balderschwang 1'048m.ü.M. <p>Hotel: Kienles Adlerkönig D-87538 Balderschwang / D</p>  <p>Hotel Kienles Adlerkönig DSC08887-b.jpg</p>



v. l. n. r.: Michel Liebischer, Willi Zürcher, Erhard Breitenstein, Roman Jäggi, Andreas Päuli Hofer, Beat Zimmermann, Urban Marty, Margot Müller, verdeckt: Josef Müller, Yvonne Hebeisen, Reinhold Brunnengräber, Doris Pleil, Véronique Fletsberger, Karl Würmli, Hans Ulrich Schlittler, Werner Baumeler, Karl Fritschi, verdeckt: Bettina Ernst, François Reolon, Ines Zimmermann*), Rosmarie Müller*), Jürg Flütsch*)
kniend: Max Rüegg, Ruth Meli, Yvonne Baumeler
nicht auf dem Bild: Rudolf Schubert, René Wagner*), Roger Schell**), Markus Eisenring***) und Fotograf Max Müller*)

*) Rückwärtiger Dienst / Verpflegung / Besenwagen






**) Präsident, Organisator und Streckenchef

***) Finanzen, Einkauf, Administration, Kontaktperson zum Reisebüro Kerzers GmbH, Teilorganisation



Verpflegungs-Halt anlässlich der ersten Etappe bei Eggerstanden / AI

Etappe / Datum / Wetter	Strecke / Events	Distanz [km]	~Höhenmeter [hm]	Zeit [h, min]	Ø-Geschw. [km/h]	Kommentar		
<p>2.-Etappe Sonntag, 21. Juli 13</p> <p>Vorgabe: 143km und 1'700hm</p> <p>Nochmals eine kurze Etappe, welche im ersten Drittel den höchsten Pass und die kurvenreichste Strasse Deutschlands beinhaltet.</p> <p>Wetter: schön, schöner geht's nicht. Temperaturen: Start: 16°C Tag: 16...30°C Ziel: 30°C</p> <p>Defekte: 1. gebrochene Feder in der Schaltmechanik für den Umwerfer. => Radtour musste bis zur Behebung unterbrochen werden 2. ein „gröberes Ahti“ im Hinterrad. => Instandstellung am Zielort durch Josef Müller</p>	<p>Balderschwang / D 1'048m.ü.M – Wallgau / D 865 m.ü.M</p> <p>Start: 08:12 Ankunft: 15:38</p> <p>Strecke: Balderschwang / D 1'048m.ü.M-leicht steigend bis ~5.5km vor dem Anstieg, dann im unteren Teil bis 16% steil-Riedbergpass 1'420m.ü.M (Deutschlands höchster Pass, Abfahrt teilweise 16% steil abfallend, Obermaiselstein-Fischen-Sonthofen-- (Deutsche Alpenstrasse)-Hindelang-Oberjochpass 1'173m.ü.M-Grenze D / A-Zöblen-Haldensee-(Tannheimer-Tal)-Gaichtpass 1'082m.ü.M-Weissenbach a. Lech-Reutte-hinauf zum Plansee (Verpflegung)-Ammersattel 1'112m.ü.M-Grenze A / D-Graswang-Ettal-Oberau-Farchant-Garmisch-Partenkirchen-Kaltenbrunn-leicht ansteigend nach Klais-Krün-Wallgau 865m.ü.M, an der Isar.</p>	<p>151</p>	<p>1'715 ↑</p>	<p>6h20'</p>	<p>23.86</p>	<p>- Mittaghalt am schönen Plansee 976m.ü.M / A (88.8km 3h55', Ø22.64km/h) Menu: Teigwaren „Spiralen“, Getränke, Kaffee</p> <p>- Übergänge / Pässe: - Riedbergpass 1'420m.ü.M (Deutschlands höchster Pass, Anstieg und Abfahrt teilweise 16% steil). - Oberjochpass 1'173m.ü.M (106 Kurven, davon 7 Kehren. So etwas ist in Deutschland einmalig). - Gaichtpass 1'082m.ü.M. - Ammersattel 1'112m.ü.M. - leichter Anstieg ab Partenkirchen hinauf nach Klais.</p> <p>Hotel Post Dorfplatz 6 D-82499 Wallgau Alpenwelt Karwendel</p>		
		<p>Strecken-Detail-Angaben:</p> <p>Start bis Riedbergpass 1'420m.ü.M: 8.01km ~367hm ↑ 0h39' 12.4km/h</p> <p>Start bis Oberjochpass 1'173m.ü.M: 45.45km~929hm ↑ 2h18' 19.7km/h</p>						
		 <p>Riedbergpass, DSC08892-b.jpg Deutschlands höchste befahrbare Passstrasse.</p>						
		 <p>nach Zöblen / A, DSC08897-b.jpg im Tannheimer-Tal</p>						
		 <p>An der Lech in Weissenbach / A DSC08900-b.jpg</p>						
		 <p>Hotel Post in Wallgau / D DSC08909-b.jpg</p>						

Etappe / Datum / Wetter	Strecke / Events	Distanz [km]	~Höhenmeter [hm]	Zeit [h, min]	Ø-Geschw. [km/h]	Kommentar
<p>3.-Etappe Montag, 22. Juli 13</p> <p>Vorgabe:</p> <p>183km und 2'000hm</p> <p>Eine längere Etappe durch Oberbayern, welche uns am Anfang über Vorderriss der jungen Isar entlang führt. Es finden zwei Verpflegungen statt. Pässe: Achenpass und der abgelegene Spitzingsattel. Dann folgt coupiertes Gelände vorbei am Chiemsee bis zum Etappenziel Palling.</p> <p>Wetter:</p> <p>schön, schöner geht's nicht.</p> <p>Temperaturen: Start: 16°C Tag: 16...29°C Ziel: 29°C</p>	<p>Wallgau / D 865m.ü.M – Palling / D 531m.ü.M</p> <p>Start: 08:04 Ankunft: 16:15</p> <p>Strecke: Wallgau / D 865m.ü.M-(der Isar entlang)-Vorderriss-Stausee Sylvenstein-Grenze D / A-Grenze A / D-Achenpass 941m.ü.M-Kreuth-Rotach Egern, Anstieg über Valepp zum Spitzingsee / Spitzngsattel 1'129m.ü.M, 1.-Verpflegung vor Aurach-Aurach-Fischbachau-Bad Feilnach-Grossholzhausen-Brannenburg-Nussdorf am Inn-Törwang / Samerberg-Frasdorf-St. Salvator-Prien am Chiemsee-2.-Verpfegung in der Nähe von Gstadt-Seebruck-Thauernhausen-Nussdorf-Aiging-Neuhausen-Kammer-Zweckham-Palling 531m.ü.M.</p>	<p>186</p>	<p>1'935 ↑</p>	<p>7h14'</p>	<p>25.62</p>	<p>- Mittag halt nach dem Spitzingsattel, kurz vor Aurach (76.32km, 2h58', Ø25.7km/h) Menu: „Birchermüesli“, Getränke und Kaffee</p> <p>- 2.-Verpflegung in der Nähe von Gstadt am Chiemsee (143.3km, 5h38', Ø25.4km/h)</p>
<p>Strecken-Detail-Angaben:</p> <p>Start bis Achenpass 941m.ü.M: 33km ~110hm ↑ 1h14' 26.7km/h</p> <p>Start bis Spitzingsattel 1'129m.ü.M: 72km ~864hm ↑ 2h50' 25.4km/h</p>		 <p>DSC08914-b.jpg auf dem Spitzingsattel, „das Dach“ der heutigen Etappe (Max und Véro)</p>	<p>- Übergänge / Pässe:</p> <ul style="list-style-type: none"> - Achenpass 941m.ü.M. - Spitzingsattel 1'129m.ü.M. - mehrheitlich coupiertes Gelände bis zum Etappenziel. 	 <p>DSC08918-b.jpg wie man sieht, das Verpflegungs-Team ist gut organisiert...</p>		
 <p>am Chiemsee, bei Gstadt DSC08924-b.jpg</p>						
 <p>„richtig verpflegt ist halb gefahren...“ DSC08916-b.jpg</p>	 <p>Hotel Michlwirt Steinerstrasse 2 D-83349 Palling / Bayern</p>					

Etappe / Datum	Strecke / Events	Distanz [km]	~Höhenmeter [hm]	Zeit [h, min]	Ø-Geschw. [km/h]	Kommentar
<p>4.-Etappe Dienstag, 23. Juli 13</p> <p>Vorgabe:</p> <p>182km und 2'200hm</p> <p>Eine längere zweigeteilte Etappe. Der erste Teil bis Deggendorf ist coupiert. Der zweite Teil ist bis zum Etappenziel bergig. Gleich nach Deggendorf sind zwei „ruppige“ Steigungen zu bewältigen. Wir befinden uns ab Deggendorf im Bayrischen Wald.</p> <p>Wetter:</p> <p>schön, schöner geht's nicht.</p> <p>Temperaturen: Start: 20°C Tag: 20...31°C Ziel: 31°C</p>  <p>Das Wahrzeichen von Deggendorf DSC08947-b.jpg</p>	<p>Palling / D 531m.ü.M – Zwiesel / D 590m.ü.M</p> <p>Start: 07:48 Ankunft: 17:30</p> <p>Strecke: Palling / D 531m.ü.M-Kirchweihdach-Altötting-Neuötting-Marktl-(kleine Streckenabweichung nach Marktl im Inntal, anschliessend Umleitung infolge Baustelle)-Pfarrkirchen-1.-Verpflegung-Mariakirchen-Eichendorf-Wallerfing-Neusling-Breitfeld-Platling-2.-Verpflegung-Deggendorf Fischerdorf-Deggendorf-Schaufling-Ensbach-Lalling-Ranzingerberg ~712m.ü.M-Dösingerried ~725m.ü.M-Zell-Kirchberg im Wald-Unternaglbach-Ellerbach-Rinchnach-Zwiesel 590m.ü.M.</p>	<p>202</p>	<p>2'090 ↑</p>	<p>8h35'</p>	<p>23.5</p>	<p>- Mittag halt in Pfarrkirchen (93.15km, 3h37', Ø25.7km/h) Menu: „Makkaroni“, Getränke und Kaffee</p> <p>- 2.-Verpflegung nach Platting (vor Deggendorf) (144.5km, 5h42', Ø25.3km/h)</p> <p>- Übergänge / Pässe:</p> <ul style="list-style-type: none"> - ab Start bis Deggendorf mehrheitlich coupiertes Gelände. - ab Deggendorf bis Zwiesel bergig, 2x bis 16% Steigung. (zwischen Deggendorf und Schaufling). - Ranzingerberg ~712m.ü.M. - Dösingerried ~725m.ü.M.  <p>DSC08951-b.jpg Gasthof Posthalter Stadtplatz 22-24 D-94227 Zwiesel</p>
<p>Strecken-Detail-Angaben:</p> <p>Die Fahrt ab Start bis vor Marktl erfolgte planmässig. Dann 2x Pech infolge Streckenabweichung und Baustellenumleitung. => „Mehr-km“ und Abweichung auf die Marschtabelle...</p> <p>Vom Start bis Ranzingerberg ~712m.ü.M: 172km ~1'649hm ↑ 7h18' 23.6km/h</p>						
 <p>2013 7 23</p>						
<p>Wir nähern uns Deggendorf und dem Bayrischen Wald DSC08940-b.jpg</p>						
 <p>2013 7 23</p>						
<p>Auf der Donaubrücke, bei Deggendorf DSC08943-b.jpg</p>						
 <p>2013 7 23</p>						
<p>Rosmarie und Max Müller „unser“ Betreuungs-Team... DSC08948-b.jpg</p>						

Etappe / Datum / Wetter	Strecke / Events	Distanz [km]	~Höhenmeter [hm]	Zeit [h, min]	Ø-Geschw. [km/h]	Kommentar	
<p>5.-Etappe Mittwoch, 24. Juli 13</p> <p>Vorgabe: 185km und 2'300hm</p> <p>Nochmals eine längere Etappe. Sie führt uns vom Bayrischen Wald auf Nebenstrassen in das berühmte West-Böhmische Bäderdreieck. (Karlsbad-Marienbad-Franzensbad).</p> <p>Wetter: anfänglich Regen, (die ersten 28km), dann bedeckt, später bewölkt, ab Mittag sonnig und heiss bis zum Etappenziel.</p> <p>Temperaturen: Start: 18°C Tag: 18...31°C Ziel: 31°C</p>	<p>Zwiesel / D 590m.ü.M – Karlovy Vary / CZ (Karlsbad) 372m.ü.M</p> <p>Start: 08:00 Ankunft: 13:10</p> <p>Strecke: Zwiesel 590m.ü.M-Grenze D / CZ-Zelezna Ruda-Spicak-Hojsova Straz-Milence-Nyrsko-Chudenin-Vseruby-Maxov-1.-Verpflegung-Mrakov-Domazlice-Horsovsky Tyn-Kladruby-Stribro-Techlovice-Zachluni-Slavice-Kokasice-2.-Verpflegung-Klaster Tepla-Tepla-Otrocin-Brť-Krasne Udoli-Odolenovice-Pfilezy-Stanovice-Brezova-Karlovy Vary 372m.ü.M (Karlsbad).</p>	<p>185</p>	<p>2'371 ↑</p>	<p>8h06'</p>	<p>22.9</p>	<p>- Mittaghalt zwischen Maxov und Mrakov (63.81km, 2h47', Ø22.9km/h) Menu: „Birchermüesli“ Getränke und Kaffee</p> <p>- 2.-Verpflegung in Kokasice (131.6km, 5h36', Ø23.5km/h)</p> <p>- Übergänge / Pässe: - während den ersten 28km musste von 574 auf 900m.ü.M gefahren werden, dann folgte sehr coupiertes Gelände bis zum Etappenziel. (~45km miserable Strassen am Ende der Etappenstrecke).</p> <p>Hotel-Events: - grosser Hotel-Palast - Buffet-Abendessen - Rennrad im Zimmer, dafür Einzelzimmer</p>	
<p>Strecken-Detail-Angaben: Regenschauer ab Start bis Hojsova Straz ~900m.ü.M: 28km ~400hm ↑ 1h14' 22.7km/h</p> <p>Wenige Km nach der 2.-Verpflegung katastrophale Strassen fast bis zum Etappenziel. (~45km).</p>				<p>„montieren“ der Regenkleidung, (ab Start) DSC08955-b.jpg</p>			
		<p>Grenze D / CZ DSC08956-b.jpg (wechseln von Euro in CZ-Kronen)</p>				<p>Jürg, unser Koch DSC08958-b.jpg und Bus-Fahrer in Aktion...</p>	
		<p>Hotel Thermal I.P.Pavlova 11 CZ-36001 Karlovy Vary</p>					

Etappe / Datum / Wetter	Strecke / Events	Distanz [km]	~Höhenmeter [hm]	Zeit [h, min]	Ø-Geschw. [km/h]	Kommentar
<p>6.-Etappe Donnerstag, 25. Juli 13</p> <p>Vorgabe: Variante 1, wie geplant: 170km und 2'500hm</p> <p>Variante 2: 110km und 2'000hm</p> <p>Nochmals haben wir eine schwere Etappe vor uns. Anfänglich halten sich die Anforderungen noch in Grenzen. Im Erzgebirge warten aber ruppige Steigungen auf uns. Wir fahren ein langes Teilstück der CZ / D-Grenze entlang. Abwechselnd fahren wir in CZ und D.</p> <p>Wetter: anfänglich bedeckt, dann bewölkt, später schön.</p> <p>Temperaturen: Start: 19°C Tag: 19...28°C Ziel: 28°C</p> <p>Defekte: (bei der „schnelleren Truppe...“) - Plattfuss, gleichzeitig am Vorder- und Hinterrad. (Schlangenbisse)</p>	<p>Karlovy Vary / CZ (Karlsbad) 372m.ü.M – Seiffen / D 710m.ü.M</p> <p>Start: 08:02 Ankunft: 16:25</p> <p>Strecke: Karlovy Vary / CZ (Karlsbad) 372m.ü.M-Mirova-Chadov-Vresova-Jindfichovice-Kraslice-Grenze CZ / D-Klingenthal-Mühlleiten 860m.ü.M-Jägersgrün-Morgenröthe-Rautenkranz-Hefeklosspass 894m.ü.M-1.-Verpflegung-Wildenthal-Johanngeorgenstadt-Grenze D / CZ-Potucky-bei Cinovec 1180m.ü.M-Ceske Hamry-Kovarska-Cerny Potok-Grenze CZ / D-Jöhstadt-2.-Verpflegung-Grumbach-Kühnhaide-Rübenau-Olbernhau-Seiffen / D 710m.ü.M.</p>	<p>169</p>	<p>2'585 ↑</p>	<p>7h30'</p>	<p>22.53</p>	<p>- Mittaghalt auf dem Hefeklosspass, (70.1km, 3h09', Ø22.2km/h) Menu: Teigwaren... Getränke und Kaffee</p> <p>- 2.-Verpflegung nach Jöhstadt (123km, 5h40', Ø21.6km/h)</p> <p>- Übergänge / Pässe: - Mühlleiten 860m.ü.M. - Hefeklosspass 894m.ü.M (1'788 halbe Meter). - bei Cinovec 1'180m.ü.M. - leichter aber längerer Anstieg durch das Dorf Seiffen bis zum Hotel.</p>
<p>Strecken-Detail-Angaben: In Tschechien sind / waren die von uns gefahrenen Nebenstrassen mehrheitlich miserabel. (ideale Strassen für Mountainbikes).</p>				<p>Hefeklosspass, DSC08985-b.jpg eine Tafel mit kurioser Höhenmeter-Angabe...</p>		
		<p>Mittaghalt auf dem Hefeklosspass 894m.ü.M DSC08992-b.jpg</p>				



alleine auf einer tschechischen Hochebene... DSC08993-b.jpg



bei Cinovec 1'180m.ü.M, DSC08996-b.jpg
Michel Liebischer und Yvonne Hebeisen



wieder auf deutschem Boden. Auch hier fahren wir durch eine beinahe „gottverlassene“ Gegend... DSC09005-b.jpg



hier sagen sich... DSC09008-b.jpg



...Füchse und Hasen gute Nacht... DSC09013-b.jpg



„unser“ Landhotel zu DSC09015-b.jpg
Heidelberg Hauptstrasse 196
D-09548 Kurort Seiffen / Erzgebirge

Etappe / Datum / Wetter	Strecke / Events	Distanz [km]	~Höhenmeter [hm]	Zeit [h, min]	Ø-Geschw. [km/h]	Kommentar
<p>7.-Etappe (Schlussetappe) Freitag, 24. Juli 13</p> <p>Vorgabe: 112km und 1'100hm</p> <p>Eine kurze Etappe. Aber ein „gröberes“ Hindernis steht uns im Osterzgebirge mit dem Mückenberg (Komáři hurka) noch bevor. In Heidenau treffen wir uns zur gemeinsamen Fahrt nach Dresden.</p> <p>Wetter: schön, schöner geht's nicht. Temperaturen: Start: 20°C Tag: 20...31°C Ziel: 31°C</p> <p>Defekt: - bei km 97 (vor Heidenau) entstand am Hinterradreifen beim Rennrad vom Schreibenden eine Wulst. (Gummi weg, Leinwand aufgerissen beim neuen Reifen mit nur 1'150 km?). Reifenwechsel in Heidenau</p> <p>Verlad der Rennräder in den Klein-Bus gemäss Verladeplan</p>	<p>Seiffen / D 710m.ü.M – Dresden / D 113m.ü.M</p> <p>Start: 07:55 Ankunft: 14:10</p> <p>Strecke: Seiffen / D 710m.ü.M- Deutscheinsiedel- Grenze D / CZ- Mnisek-Kliny- Litvinov-Lom-Osek- Haj-Hrob Krizanov- Dubi-Pritkov-Krupka- Horni Krupka- Mückenberg 775m.ü.M- Verpflegung- Fojtovice-Grenze CZ / D-Geising-(Müglitztal)- Lauenstein- Mühlbach-Weesen- stein-Köttewitz- Dohna-Heidenau (Sammelstelle)- Elberadweg-Dresden 113m.ü.M.</p>  <p>DSC08988-b.jpg</p>	<p>117</p>	<p>1'168 ↑</p>	<p>4h53'</p>	<p>24.02</p>	<p>- Mittaghalt auf dem Mückenberg (Komáři hurka) 775m.ü.M (43.5km 2h10',Ø19.87km/h) Menu: „es hät, was nah hät...“ Getränke, Kaffee</p> <p>- Treffpunkt / Sammelstelle in Heidenau (97km 4h04',Ø23.85km/h)</p> <p>- Übergänge / Pässe: - Mückenberg (Komáři hurka) 775m.ü.M, (ab Krupka 5km und 500hm Steigung, im unteren Teil anhaltend 12...13% Steigung). Auf dem höchsten Pkt. 807m.ü.M befindet sich das Mückentürmchen / Anläuttürmchen der Bergleute. Unter der Oberfläche vom Mückenberg verbergen sich zahlreiche alte Zinn-Erz-Stollen.</p>  <p>Auf dem Mückenberg- Hospitz DSC09035-b.jpg im Hintergrund das Nordböhmisches Becken</p>  <p>Bei der letzten Verpflegung DSC09033-b.jpg</p>  <p>Das Mückentürmchen (Komáři vížka), einst Anläuteturm der Bergleute</p> <p>- Abendessen im Restaurant IBIS, im Nebengebäude.</p>
	<p>Total:</p>	<p>1'140 km</p>	<p>14'594 hm</p>	<p>49h32'</p>	<p>23.02 km/h</p>	



Beginn der Abfahrt hinunter nach Litvinov / CZ DSC09027-b.jpg



Auf dem Mückenberg- Hospitz DSC09035-b.jpg im Hintergrund das Nordböhmisches Becken



Bei der letzten Verpflegung DSC09033-b.jpg



Das Mückentürmchen (Komáři vížka), einst Anläuteturm der Bergleute



idyllische Landschaft (Hochebene) DSC09041-b.jpg



vor Altenberg / D DSC09045-b.jpg



auf dem Elbe-Radweg,
zügige Fahrt vorbei an den drei Elbschlössern...

DSC09054-b.jpg



Juhui, gleich sind wir in DRESDEN!

DSC09059-b.jpg



Die einzigartige barocke Silhouette Dresdens mit Frauenkirche, Residenzschloss, Hofkirche und Semperoper; u.a.m.

Unsere Dienstleistungs-Teams 2013:



Roger Schell (CDR-Präsident) und **René Wagner**,
unser Jalonierungs-Team DSC09066-b.jpg



Ines Zimmermann und **Jürg Flütsch**,
unser Verpflegungs-Team DSC09031-b.jpg

Unser Hotel in Dresden



Max Müller und **Rosmarie Müller**,
unser Besenwagen-Team DSC09064-b.jpg



Ibis Hotel Lilienstein
Pragerstrasse 13
D-01069 Dresden DSC09074-b.jpg

Abschluss-Abendessen und Entgegennahme des praktischen CDR-Rucksacks am Freitag im Nebengebäude vom Hotel IBIS.

CDR-Präsident + Organisator:	Roger Schell	Spinnereistrasse 15	CH-8640 Rapperswil
CDR-Kassier + Einkauf:	Markus Eisenring	Bergstrasse 58	CH-2553 Safnern
Touren-Fotograph:	Max Müller	Albertus-Walderweg 2	CH-8606 Greifensee
Tourenbericht + Fotograph:	Max Rüegg	Im Ferch 15	CH-8636 Wald ZH
Hotel-Reservationen:	Reisebüro Kerzers GmbH	Frau Barbara Sahli-Möri	Gerbegasse 2 CH-3210 Kerzers

Samstag, 25. Juli 2013:

- mehrstündige Stadtbesichtigung mit der *Dresdener Sightseeing-Card*. (Tageskarte für 20.- Euro).
- Abendessen in einem nahegelegenen Restaurant in der Hotelgegend.

Sonntag, 24. Juli 2011:

Heimreisegruppe, 16 Personen:

- 09:30 zu Fuss vom Hotel zum Dresdener Hbf.
- Abfahrt 09:53 mit dem ICE 1650, **1.-Klasse!** via Leipzig-Erfurt-Fulda-Frankfurt (Main) Hbf,
- umsteigen in Frankfurt (Main) Hbf in den ICE 371. Abfahrt 14:50 via Mannheim-Karlsruhe-Freiburg-Basel SBB.
- umsteigen in Basel SBB in den IC 787. Abfahrt 18:07, 19:00 Ankunft in Zürich.
- mit Bahn S15 und Bus 885 über Rüti ZH nach Wald ZH.
- 20:10 Ankunft in Wald ZH.

Resümee:

- Die Radfernfahrt 2013 „Rapperswil-Dresden“ ist Geschichte. Es war eine anspruchsvolle Schönwetter-Tour. (heiss und zeitweise „tüppig“ / schwül, nur am Mittwoch-Vormittag ab Start während ca. 28km Regen).

Etappe	Strecke	Distanz [km]	Höhenmeter [hm]	Zeit ¹⁾ [h, min]	Ø-Geschw. ¹⁾ [km/h]
1.-Etappe	Rapperswil - Balderschwang / D	130	2'731	6h54'	18.88
2.-Etappe	Balderschwang / D - Wallgau / D	151	1'715	6h20'	23.86
3.-Etappe	Wallgau / D - Palling / D	185	1'935	7h14'	25.62
4.-Etappe	Palling / D - Zwiesel / D	202	2'089	8h35'	23.54
5.-Etappe	Zwiesel / D - Karlovy Vary / Karlsbad / CZ	186	2'371	8h06'	22.88
6.-Etappe	Karlovy Vary / Karlsbad / CZ - Seiffen / D	169	2'585	7h30'	22.53
7.-Etappe	Seiffen / D - Dresden / D	117	1'168	4h53'	24.02
Total		1'140	14'594	49h32'	23.03

¹⁾ Angaben von Max Rüegg und Yvonne Hebeisen. Andere Rad-Fahrer / -Gruppen waren meistens schneller unterwegs.

Diverses:

- Durchschnitts-Qualität der Hotels: Zimmer, Frühstück und Essen = sehr gut.
- Sehr gute Organisation und Umsetzung. Gute Streckenwahl. (verkehrsarm, landschaftlich schön).
- in Tschechien waren die Nebenstrassen meistens in katastrophalem Zustand...

- Herzlichen Dank an alle Verantwortlichen, Helferinnen und Helfer!

Impressionen aus Dresden...:



Ausblick auf Dresden vom „Waldschlösschen“ aus. (Brauhaus und Biergarten)

DSC09106-b.jpg



Frauenkirche, „zerbombt“ am 14.02.1945 DSC09078-b.jpg
Wiederaufbau 1994-2005 (nationale + internat. Spenden)



Die „Zitronenpresse“
Hochschule für Bildende Künste DSC09081-b.jpg



Semperoper, Baustil: 19. Jh. DSC09111-b.jpg



Gläserne Manufaktur der Volkswagen-AG, Baustil: 21. Jh.



auch das gibt es nur in Dresden... DSC09109-b.jpg



schön war's allemal... DSC09110-b.jpg